

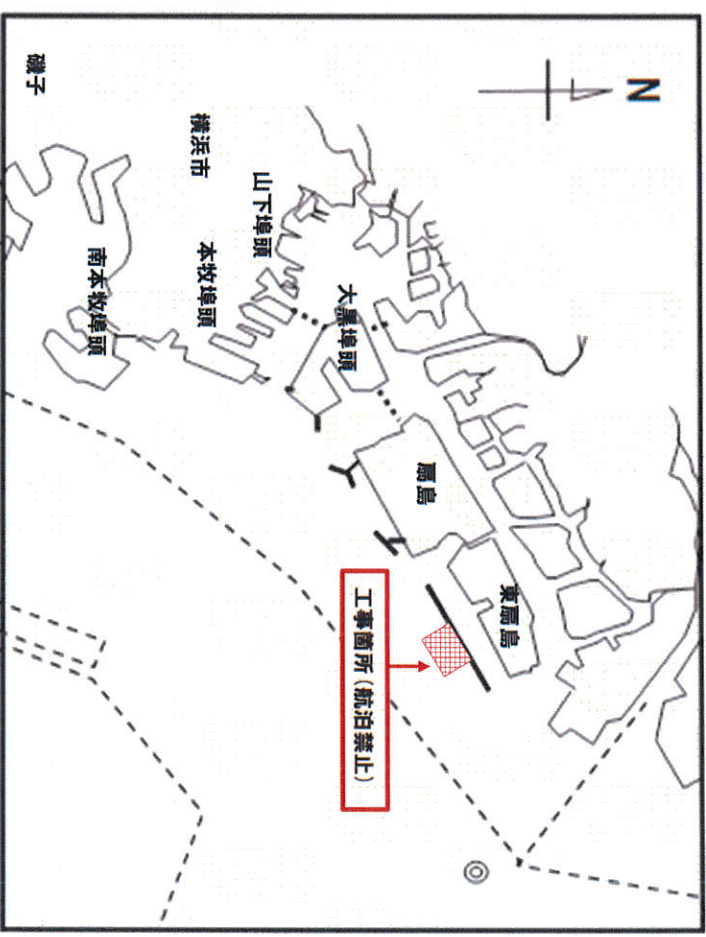
川崎沖（東扇島防波堤前面）土砂投入に伴う 工事区域（航泊禁止）設定のお知らせ

国土交通省関東地方整備局京浜港湾事務所
 <問い合わせ先> **若葉建設株式会社** 本牧浚渫作業所

TEL 045-226-3750
 TEL 050-5444-7474

- 川崎沖（東扇島防波堤前面）において、工事発生土砂を投入し埋戻します。
- 工事区域（航泊禁止）を明示するため灯浮標を設置します。
- 付近海域を航行する船舶は、十分注意して航行するようにお願いします。

図-1 案内図



1. 埋戻し作業の概要

◎工事発生土砂を作業船により運搬・投入し、埋戻しを行います。

2. 工事区域設定期間

◎期間：令和3年10月21日～当面の間

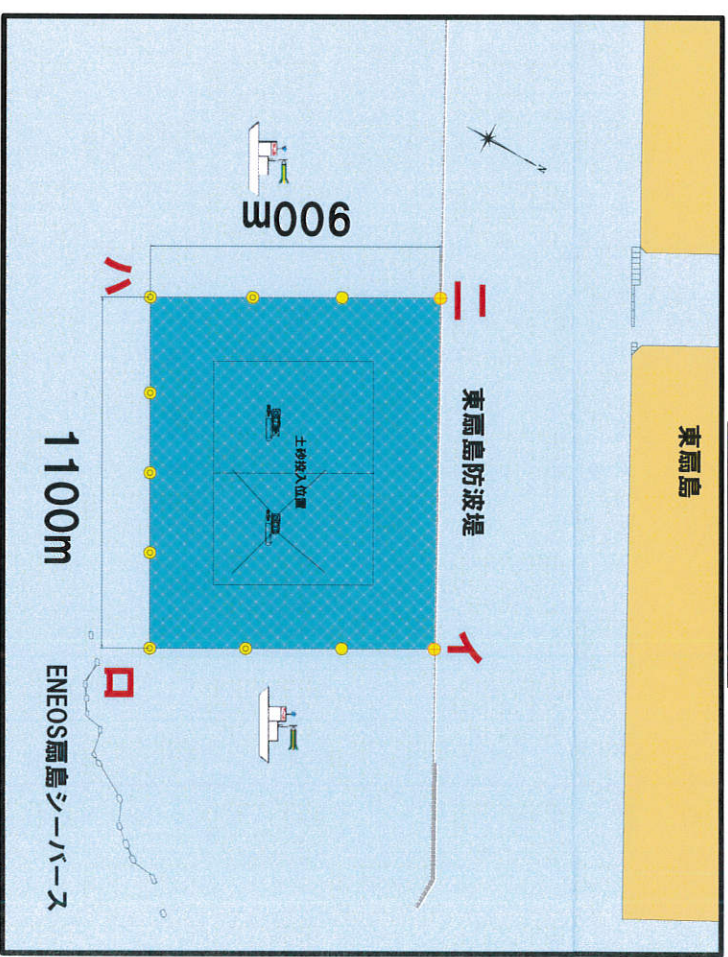
(R3.4月から工事区域を設定していますが、10/21より問い合わせ先が変更となります)

3. 工事区域（航泊禁止）

◎区域：図-2のイ・ロ・ハ・ニの各点を順次に結んだ線及び防波堤線により囲まれた海域

点名	緯度	経度	備考
イ	35° 29' 28"	139° 46' 26"	防波堤上
ロ	35° 29' 3"	139° 46' 43"	
ハ	35° 28' 45"	139° 46' 5"	
ニ	35° 29' 11"	139° 45' 47"	防波堤上

図-2 工事区域図



4. 安全対策

- (1) 期間中は警戒船を2隻以上、24時間体制で配備します。
- (2) 警戒船は、工事区域に入域する作業船がある場合は、付近航行の船舶に対し、安全航行についての注意喚起と協力要請を行うことがありますのでご協力ください。(図-2 工事区域図参照)
警戒船の表示は図-4のとおりです。
- (3) 工事区域及び防波堤を明示するため、工事区域明示用灯浮標、防波堤明示用標識灯を図-3のとおり設置し、同期点滅をしています。
- (4) 作業船団は工事区域内にて夜間係留をします。
夜間停泊時には、法定の灯火を表示します。
- (5) 工事用船舶には標識旗を掲げます。(図-5参照)

図-3 工事区域明示標識灯【浮標灯・灯標】

○ TYPE A		● TYPE B		⊕ 灯標(防波堤上)	
灯質	4秒1閃	灯質	4秒1閃	灯質	4秒1閃
灯色	黄色	灯色	黄色	灯色	黄色
実効光度	約14cd	実効光度	約14cd	実効光度	約14cd
光達距離	約5.5km	光達距離	約5.5km	光達距離	約5.5km
灯高	約3.0m	灯高	約2.3m	灯高	約2.1m
標体塗色	黄色	標体塗色	黄色	標体塗色	黄色
X形1個		X形1個		標	
同期点滅装置		同期点滅装置		同期点滅装置	

※警戒船は適宜の位置で行います。

図-4 警戒船の表示

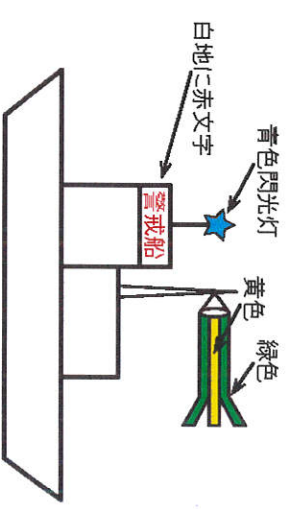


図-5 標識旗

