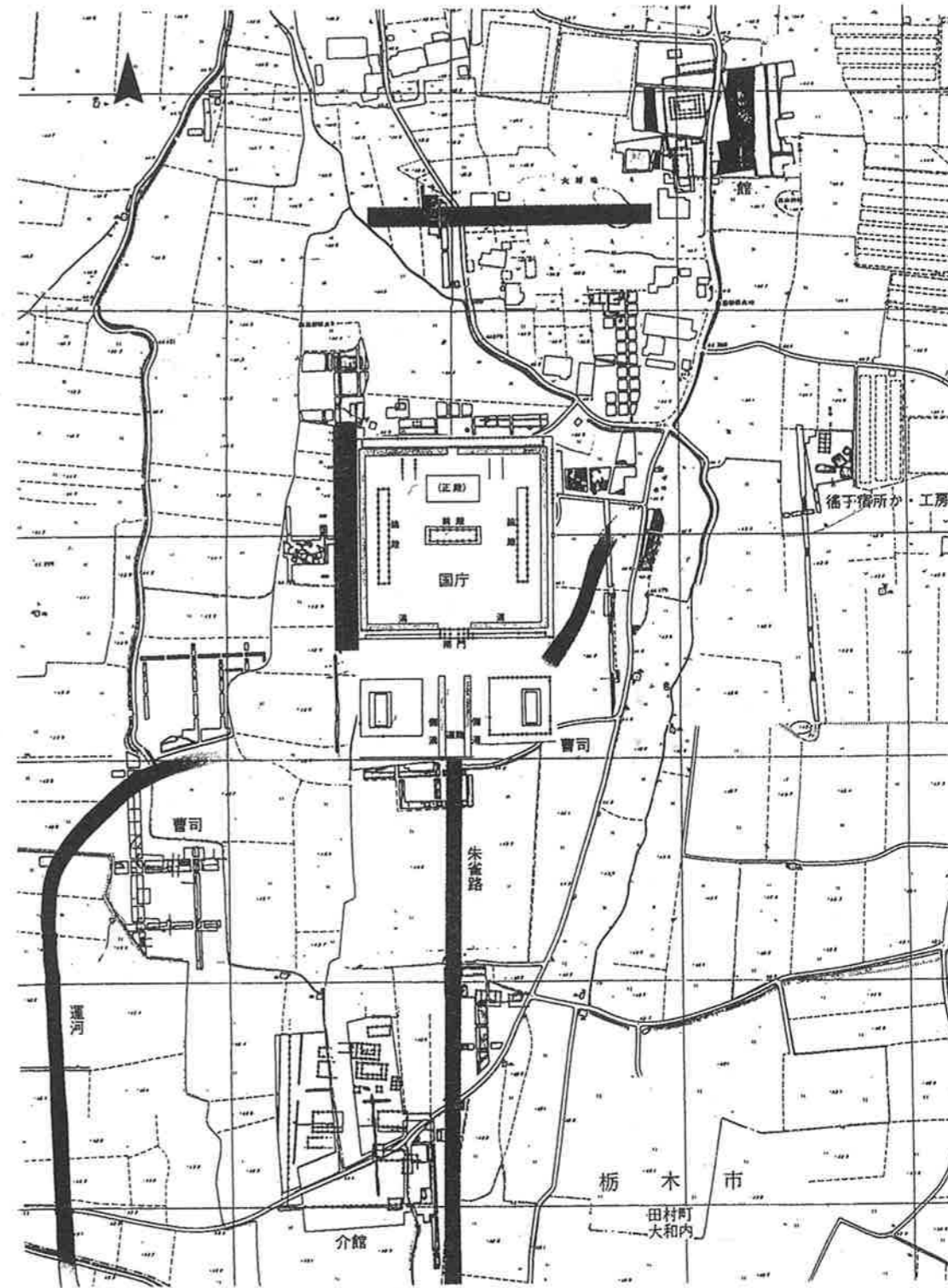
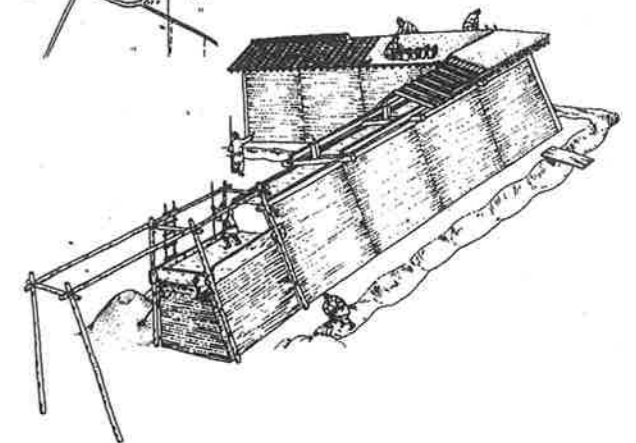


史跡周防国衙跡「二町域」 周防国府跡 第 174 次調査現地説明会資料



下野国府遺構配置図

築地塀の造営作業想像図

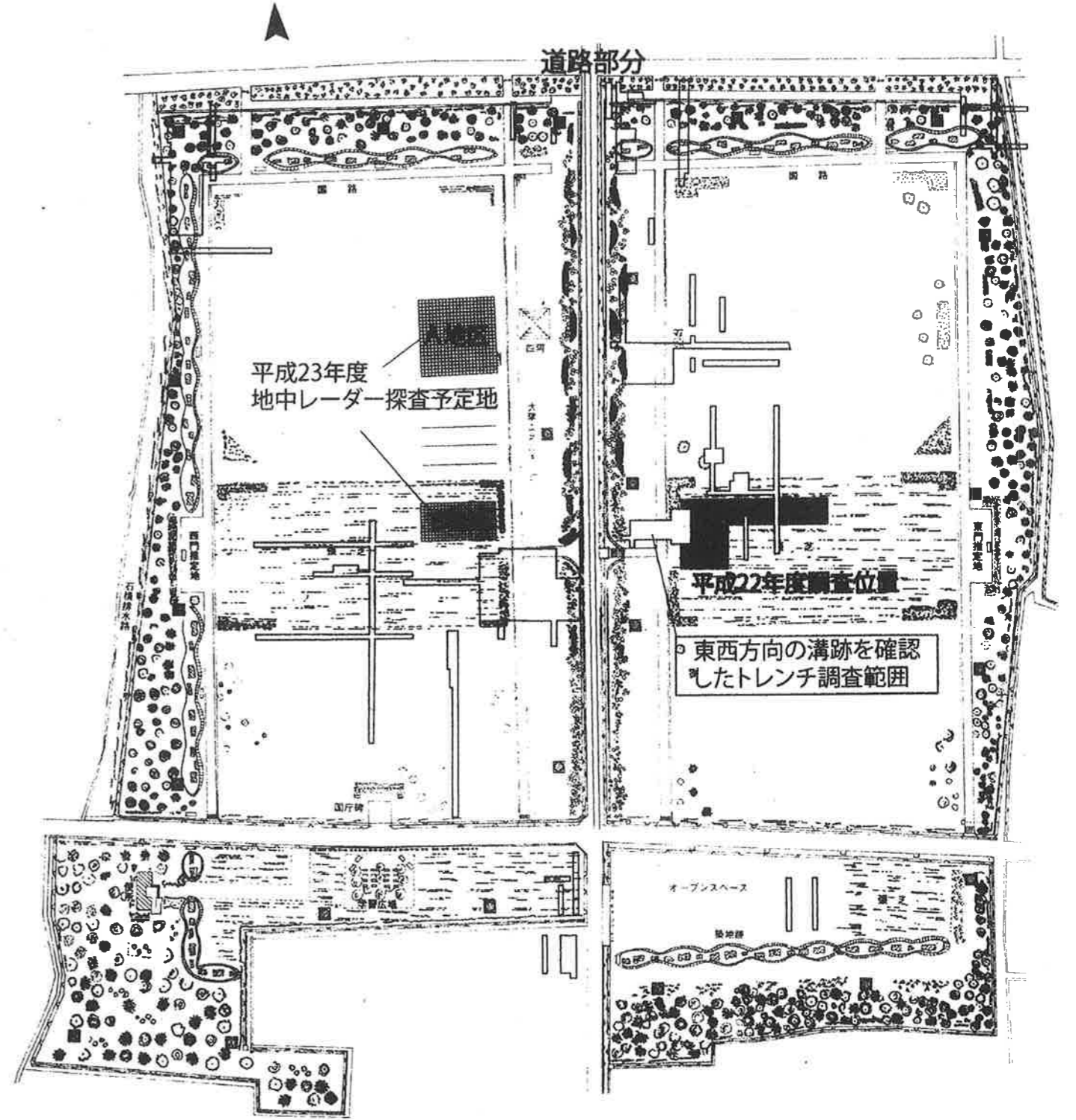


2010年12月11日(土) 10:30~、13:00~

史跡「周防国衙跡(二町域)」 調査計画 (計画当初)



平成23年度地中レーダー探査実践予定箇所



測線計画



A地区 1m格子間隔	計840m
B地区 1m格子間隔	計430m
AB地区間 20m 6本	計120m
道路 200m 2本	計400m
総計	1790m

E.560



一次調査細工所

周防国府跡第174次調査

E.550

一次調査厨屋地区

水田

E.540

東西溝1(古代)

東西溝4

東西溝2

東西溝3

南北溝2
(古代)

南北溝1
(古代)



E.530

E.30

E.40

E.50

E.60

E.70

