

令和2年度 通学路危険箇所点検マップ



川に落ちる恐れあり
注意



土砂崩れ後 道狭い
車が来た時危険



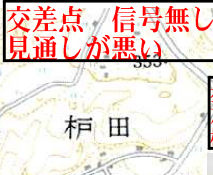
歩道狭い
側溝ふたなし
通行注意



ブロック壁があり視界が悪い



交差点、信号無し
見通しが悪い



歩道無し 交通量多い
左右見えづらい
横断危険



古い病院跡
ガラスがわれていて
誰でも入れる状態 危険



カーブミラーはあるが
見通しが悪い 危険!



歩道無し 交通量多い
横断危険



信号無視の車あり!
必ず止まって確認!
横断注意!



道が狭い
増水時注意




梅雨時期の増水時注意




交通量多い
停止線で止ま
らない車多い
通行注意



ガードレール無し
深い溝あり



交通量多い
見通しが悪い
横断注意



歩道無し 通行注意



木があり視界が悪い



歩道狭い 通行注意



歩道が狭い
通行注意



歩道が無い
交通量多い
通行注意



竹山の竹
倒れている時がある
土砂崩れ 注意



派出所の後ろ
川の柵がない 注意

